



**PROJET DE ZONE D'AMÉNAGEMENT CONCERTÉ DE LA BANDE DU  
MOULIN SUR LE TERRITOIRE DE LA COMMUNE D'ALLAIRE**

**ENQUÊTE PRÉALABLE À LA DÉCLARATION D'UTILITÉ PUBLIQUE ET  
ENQUÊTE PARCELLAIRE**



**PLAN DE SITUATION**

Commune d'ALLAIRE  
Place de la Mairie  
56350 ALLAIRE

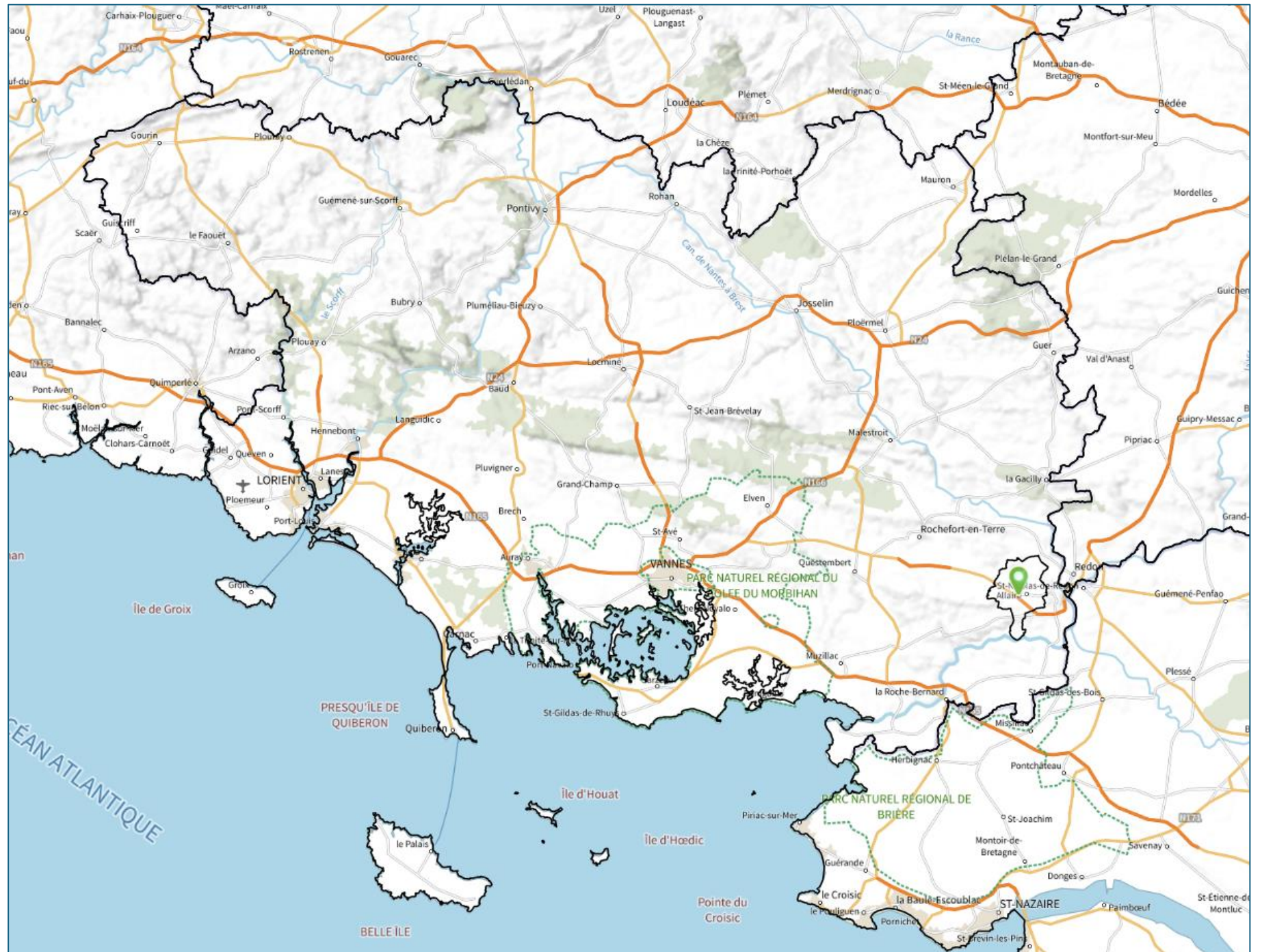


Source : Géoportail de l'urbanisme

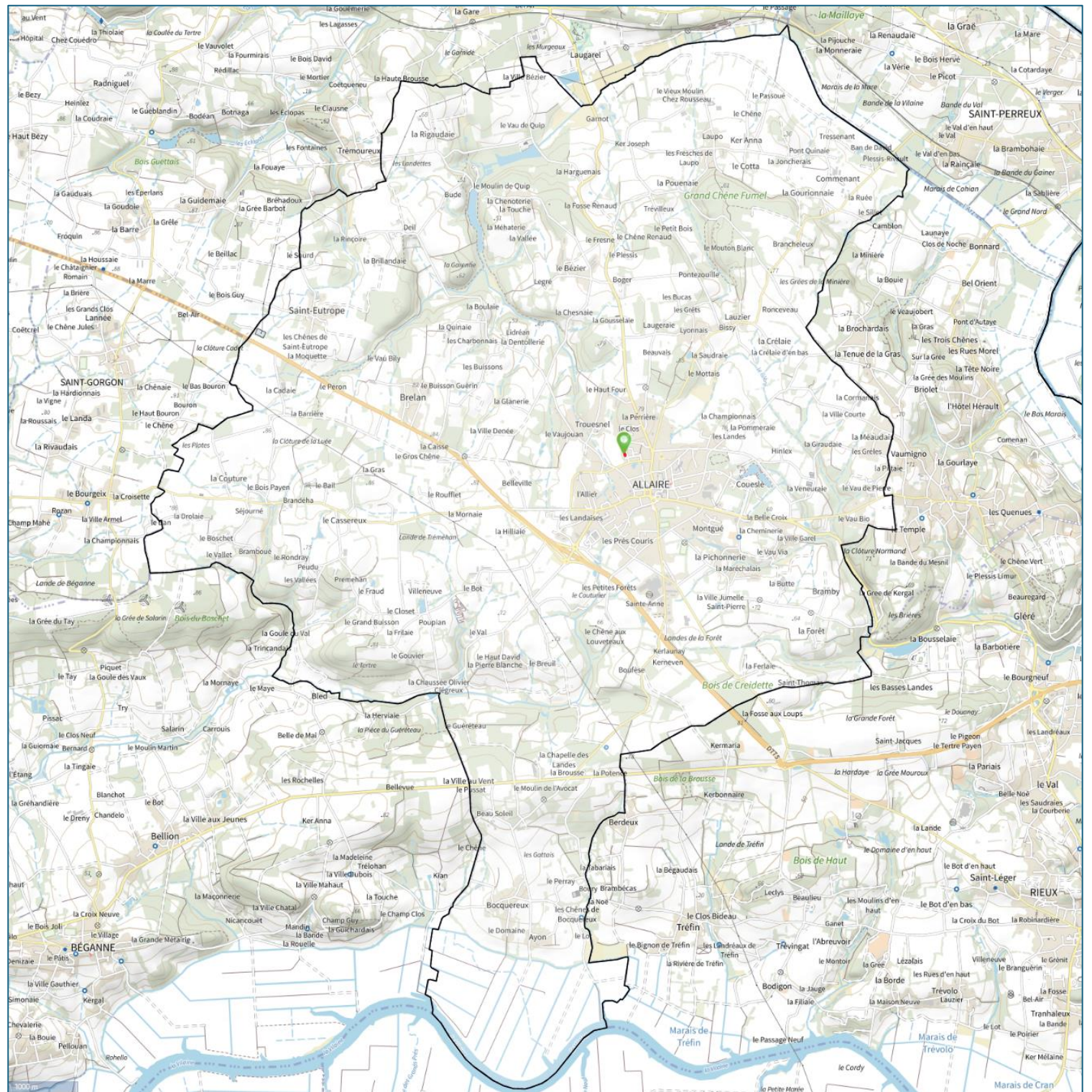


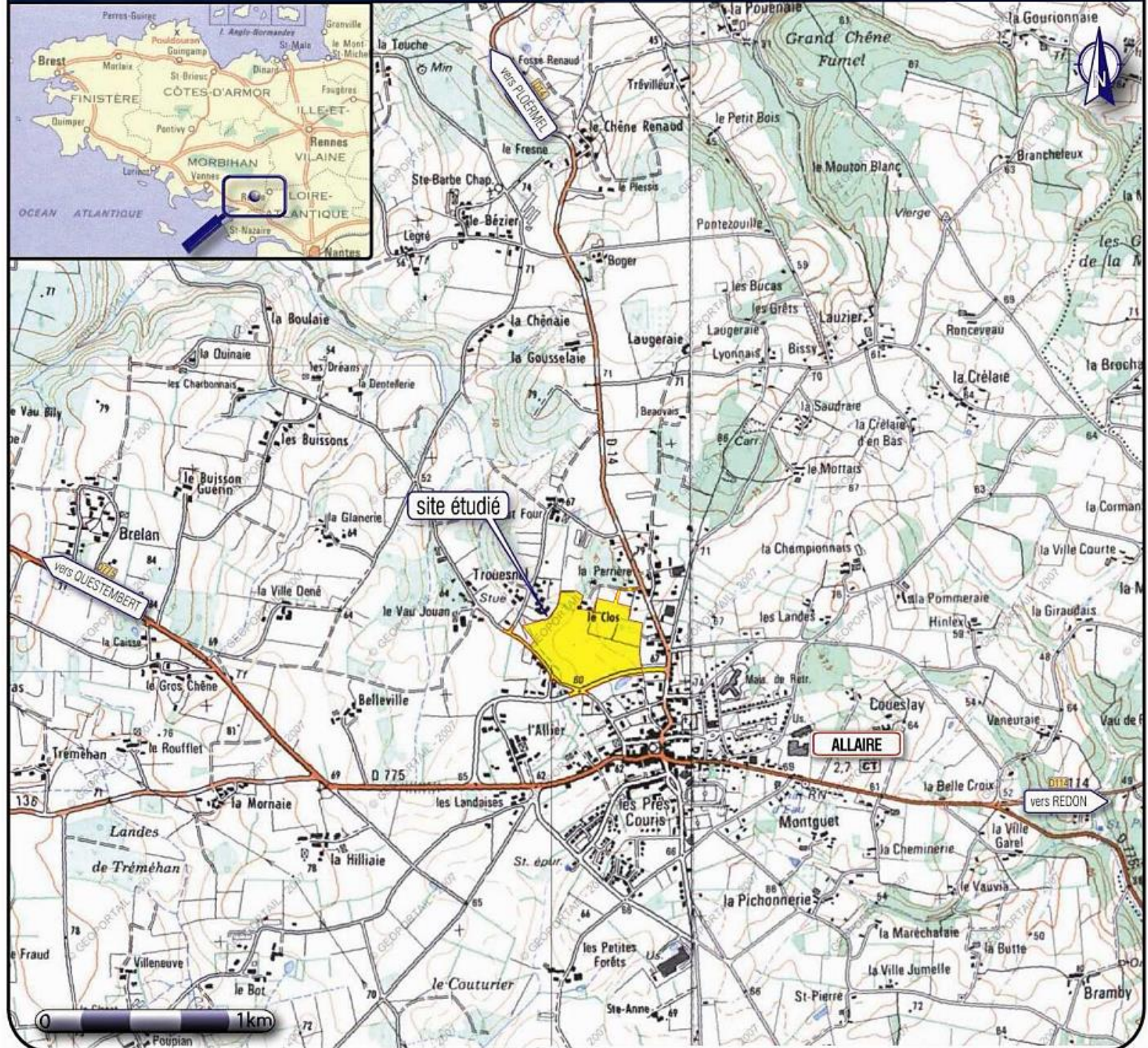
Source :  
Géoportail de  
l'urbanisme

Source :  
Géoportail  
de  
l'urbanisme



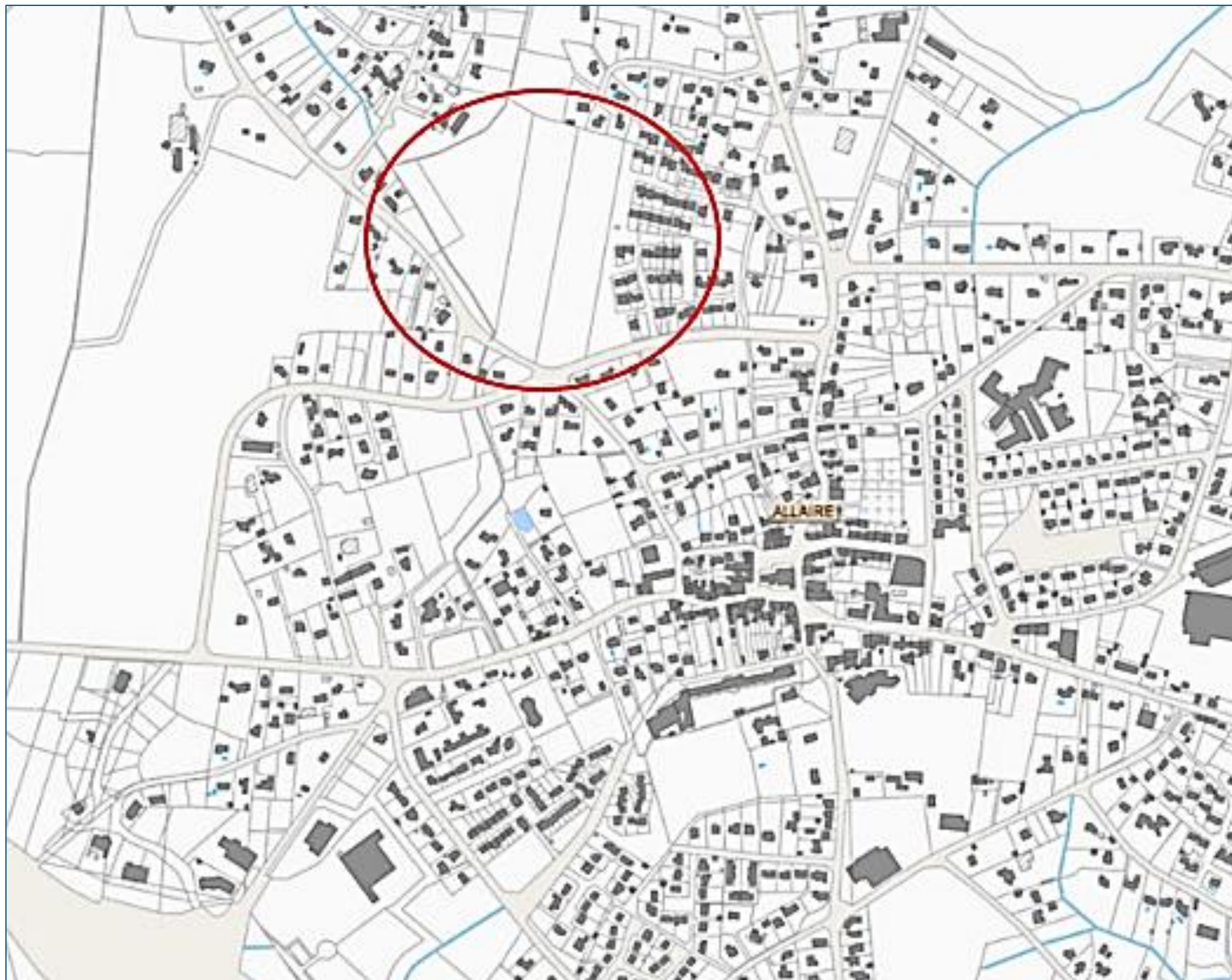
Source : Géoportail de l'urbanisme





Plan de situation géographique, dossier de création de la zone d'aménagement concerté

*Plan de  
situation du  
projet*



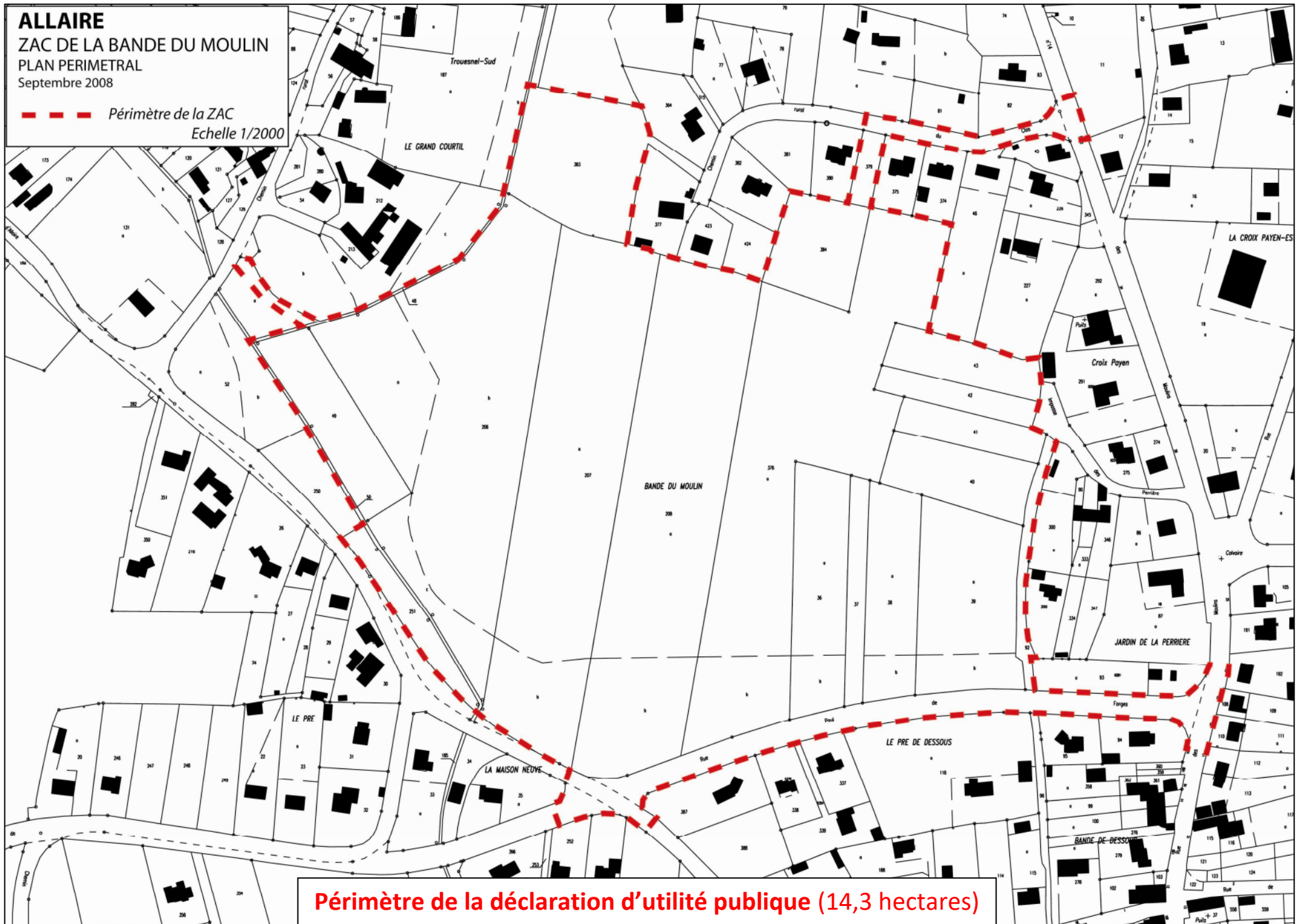
# ALLAIRE

## ZAC DE LA BANDE DU MOULIN

### PLAN PERIMETRAL

Septembre 2008

--- Périmètre de la ZAC  
Echelle 1/2000



**Périmètre de la déclaration d'utilité publique (14,3 hectares)**